
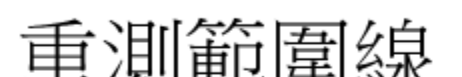
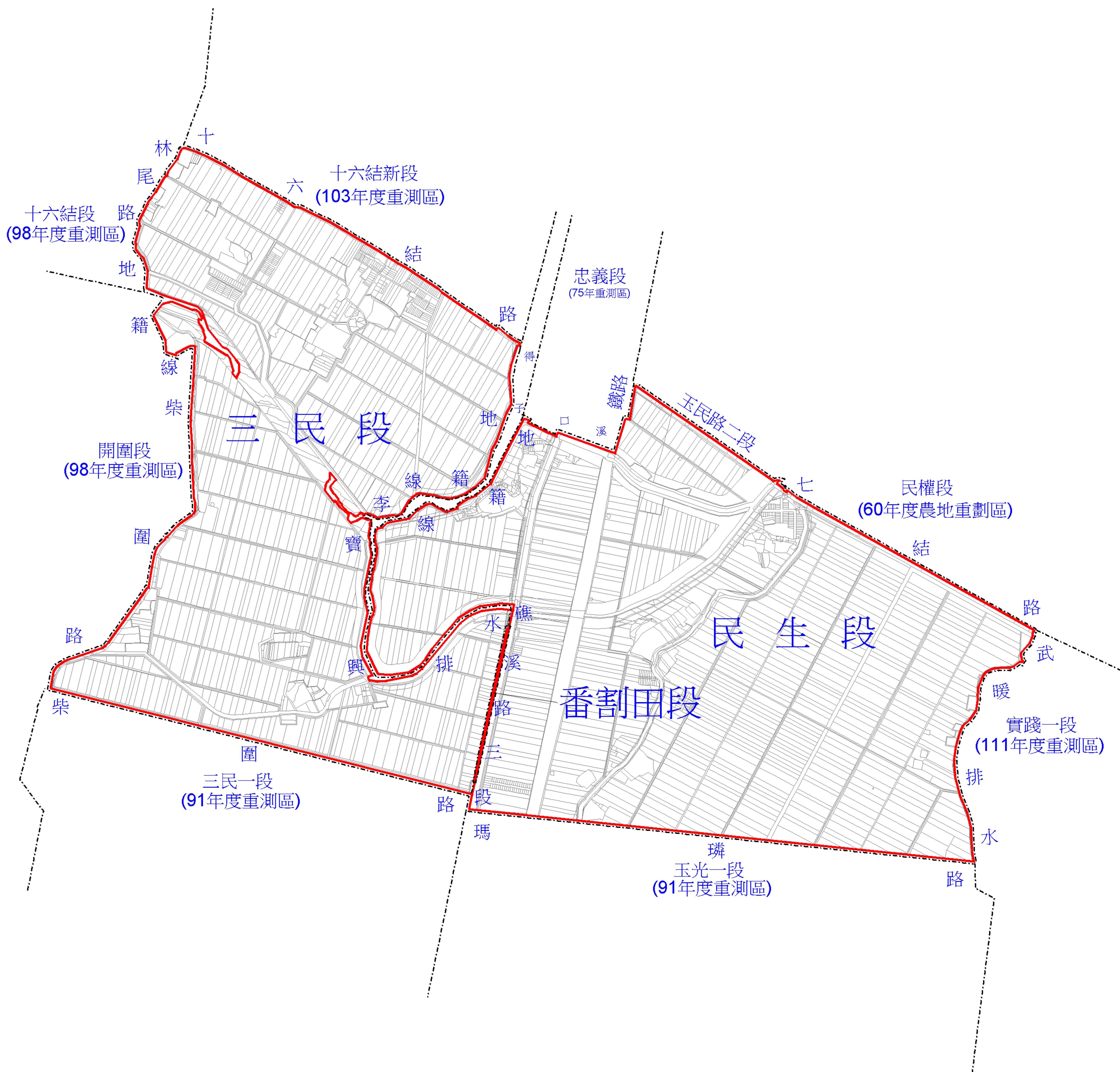


宜蘭縣礁溪鄉112年度 地籍圖重測區範圍圖

圖 例			
段界		重測範圍線	

宜蘭縣礁溪鄉 112年度 地籍圖重測區					1/12000
地段	小段	筆數(筆)	面積(公頃)	備註	
番割田		16	0.2		
三民		1625	125		
民生		1991	147		
合計		3632	272.2		



都市計畫 樁 總 數	12 支 (或都市計畫外)		
會勘日期	111年11月14日		
會勘單位 及 人員	內政部國土測繪中心		
	礁溪鄉公所		
	宜蘭縣政府建設處		
	宜蘭縣政府地政處		
	宜蘭地政事務所		